

# LEITBILD KÜRTHEN 2030

## Ortsentwicklungsplan

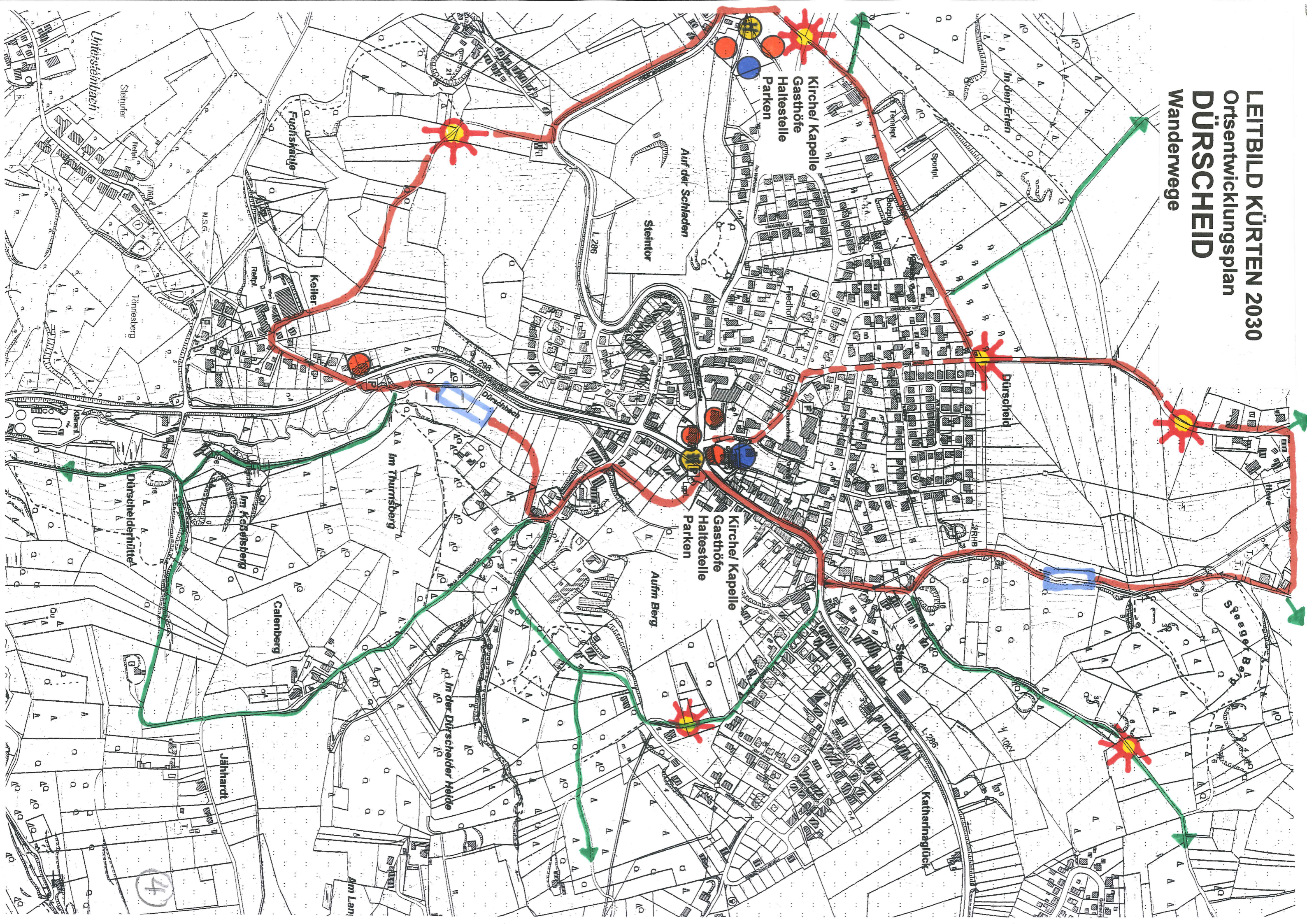
### DÜRSCHIED







**LEITBILD KÜRTHEN 2030**  
**Ortsentwicklungsplan**  
**DÜRSCHIED**  
**Wanderwege**



LEITBILD KÜR TEN 2030  
Ortsentwicklungsplan  
DÜRSCH EID





In den Erlen

Sportpl.

Tennispl.

Bolzpl.

Zum Sportplatz

Friedhof

Dürscheid

Auf der Schladern

Steintor

1:286

9

E 374744 m

N 5653229 m

# LEITBILD KÜR TEN 2030

## Ortsentwicklungsplan

# SPITZE

**Siedlungsflächen**  
**Öffentliche Einrichtungen**

 **Siedlungsflächen Bestand**

**Siedlungsflächen**  
**Option Erweiterung**

 **W** **Wohngebiet**

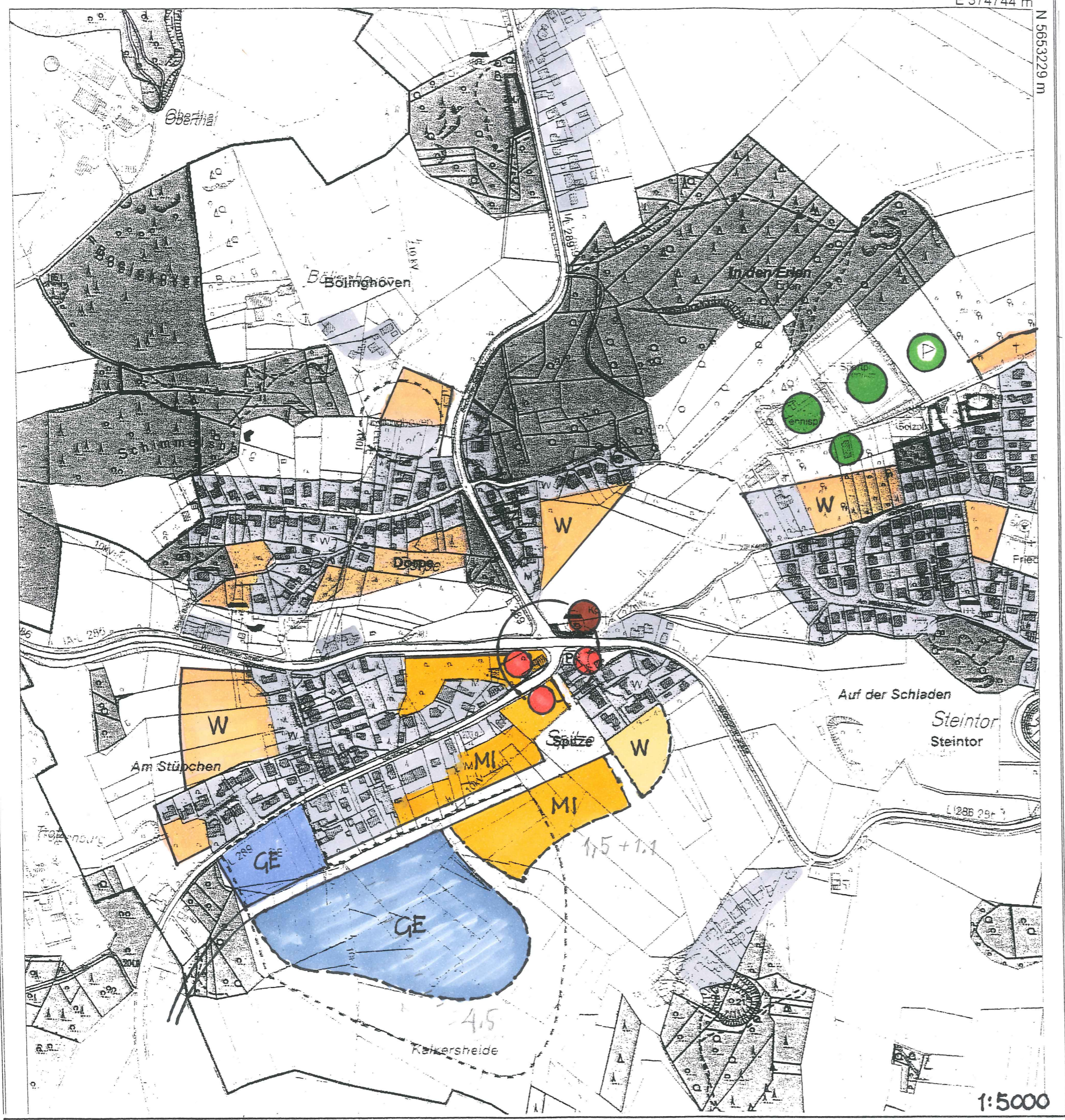
 **MI** **Mischgebiet**

 **GE** **Gewerbegebiet**

 **Lokale Versorgung**  
**Gastronomie**

 **Sportanlagen**

 **Dorfplatz / Kapelle**



1:5000

E 374744 m

N 5653229 m

# LEITBILD KÜRTEEN 2030

## Ortsentwicklungsplan

# SPITZE

Landschaft, Klima, Ensembles,  
Landschaftsblicke

-  Waldkulissen
-  Frischluftschneisen
-  Alleenstrasse
-  Historische Ensembles
-  Landschaftsblicke



8



E 374744 m

N 5653229 m

# LEITBILD KÜR TEN 2030

## Ortsentwicklungsplan

# SPITZE

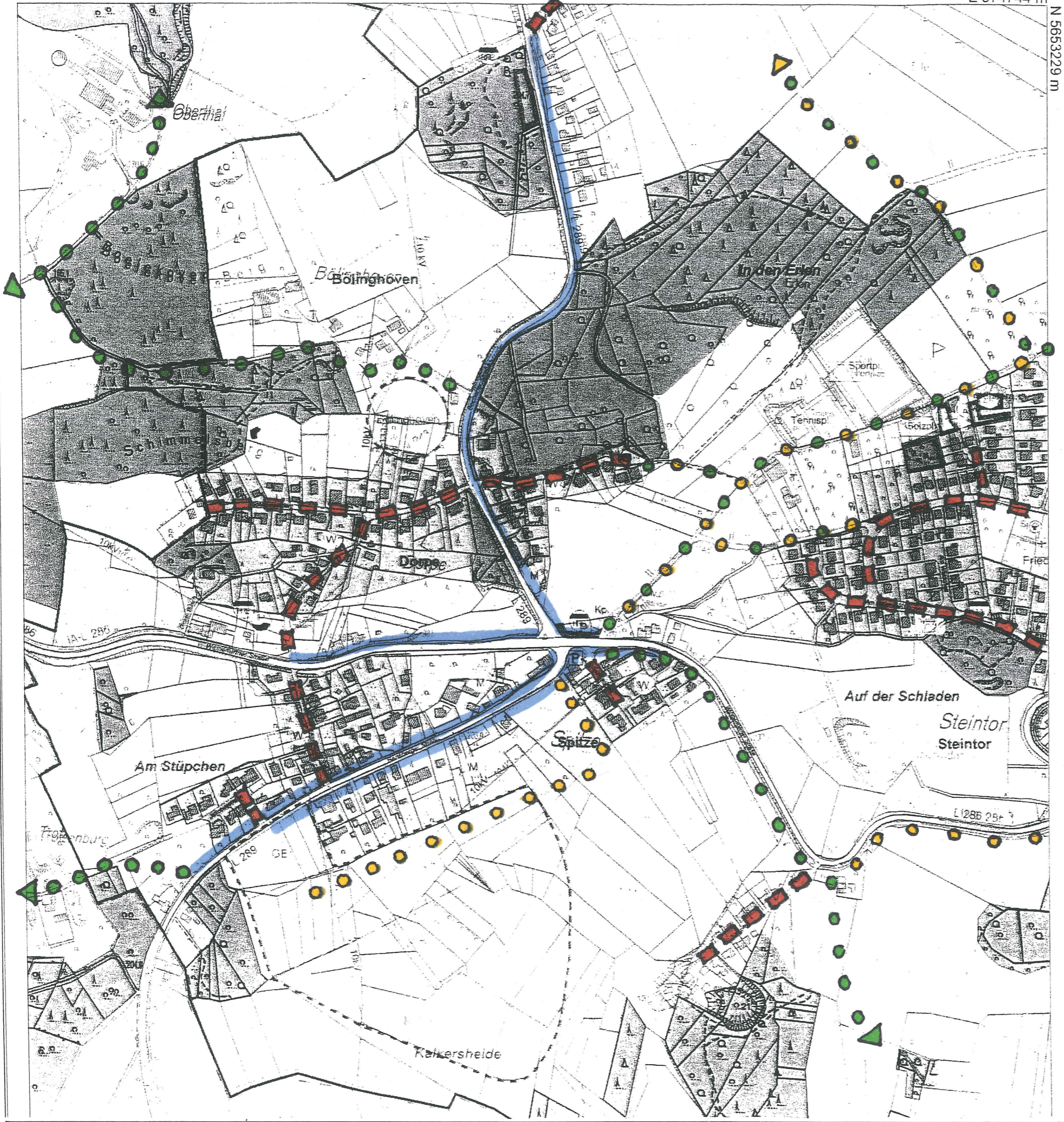
### Fußgänger

● ● ● Fuß-/ Schulwege

■ ■ Verkehrsberuhigte Wohnstr.

— Strassen begleitende Gehwege

● ● ● Wanderwege



E 374744 m

N 5653229 m

# LEITBILD KÜR TEN 2030

## Ortsentwicklungsplan

# SPITZE

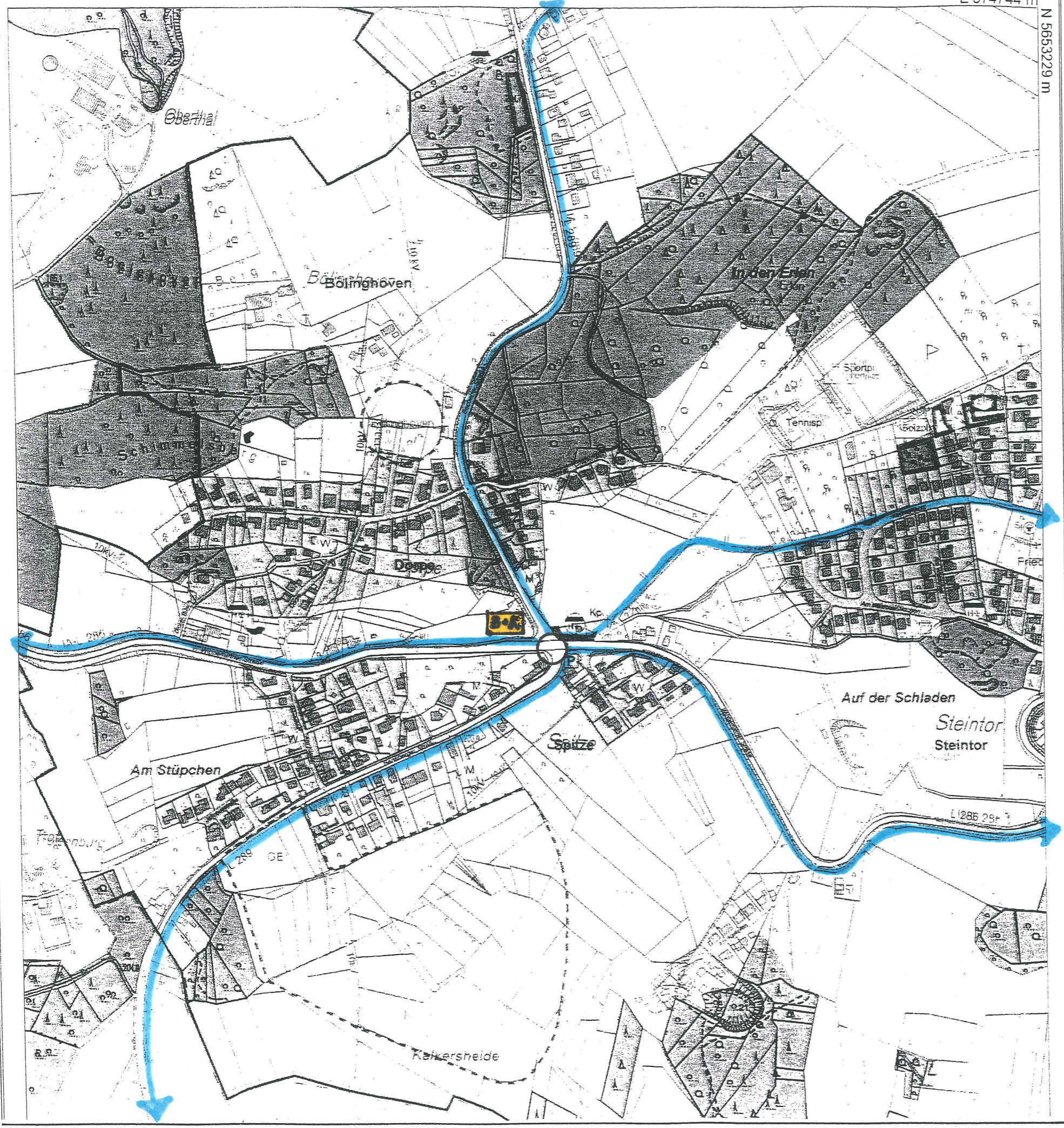
### Fahrradwege



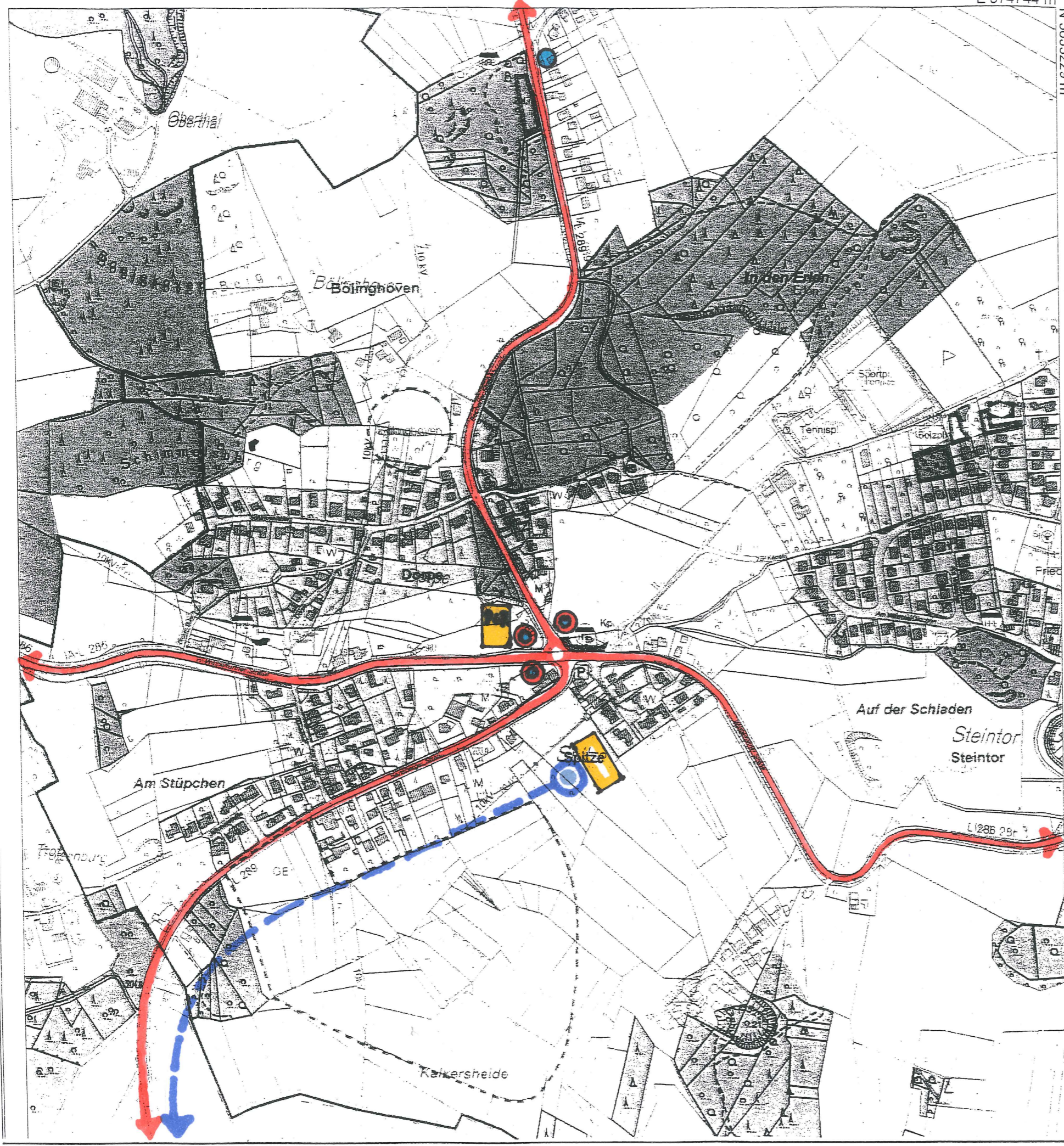
Fahrradwege



Bike+ Ride Stellplätze








E 374744 m  
N 5653229 m



# LEITBILD KÜRTEEN 2030 Ortsentwicklungsplan SPITZE

## Öffentlicher Personennahverkehr (ÖPNV)

-  (Schnell-) Buslinien
-  Bushaltestellen
-  Schnellbushaltestellen
-  Park+Ride / Bike+ Ride
-  Verlängerung KVB-Linie 1 Option

